



GÎTE D'ARBOUSSES PLUS LOIN - MOISSAC-VALLÉE-FRANÇAISE - CÉVENNES

GÎTE D'ARBOUSSES PLUS LOIN

Location de vacances pour 6 personnes à Moissac-
Vallée-Française dans les Cévennes

<https://gite-arbousesplusloin.fr>



Paul DUGUA

+33 6 73 30 72 57

A Gîte d'Arbouses Plus Loin - Moissac-Vallée-Française : Arbusse Haut 48110 MOISSAC-VALLÉE-FRANCAISE





Gîte d'Arbousses Plus Loin - Moissac-Vallée-Française



Maison



6

personnes



4



chambres




100

m²

Paul et Alice ont rénové cette grande maison au style cévenol de 100m² avec oliviers et palmiers et qui pourra accueillir aisément toute votre famille. Son grand terrain ouvert sur la nature constitue un de ses plus bel atout. En plus de leur accueil chaleureux, Paul et Alice seront heureux de partager avec vous leur amour pour les Cévennes et vous donneront de précieux conseils sur les sites à découvrir... Pièces à vivre : - un séjour/salle à manger de 35m² avec poêle à bois et canapé, avec accès à 2 terrasses - une cuisine intégrée entièrement équipée - une buanderie avec lave linge et WC. Coin nuit avec 4 chambres : - Au 1er niveau : 1 chambre équipée d'un lit double en 140 - Au 2ème niveau : 3 chambres dont 2 équipées avec un grand lit en 140, et 1 chambre avec un lit en 120 Sanitaires : - Une salle d'eau avec douche et vasque sur meuble - Un WC séparé - Dans la buanderie, lave linge, et WC, au 1er niveau Extérieur : - 2 terrasses avec salon de jardin, dont une avec abri





Pièces et équipements

<i>Chambres</i>	Chambre(s): 4 Lit(s): 4	dont lit(s) 1 pers.: 1 dont lit(s) 2 pers.: 3
<i>Salle de bains / Salle d'eau</i>	Salle(s) d'eau (avec douche): 1	
<i>WC</i>	WC: 2	
<i>Cuisine</i>	Four	Lave vaisselle
<i>Autres pièces</i>		
<i>Media</i>	Télévision	
<i>Autres équipements</i>		
<i>Chauffage / AC</i>		
<i>Exterieur</i>		
<i>Divers</i>		

Infos sur l'établissement

-  *Communs* Entrée indépendante Mitoyen propriétaire
-  *Activités*
-  *Internet*
-  *Parking*
-  *Services*
-  *Extérieurs*

A savoir : conditions de la location

Arrivée

Départ

*Langue(s)
parlée(s)*

*Annulation/
Prépaiement/
Dépot de
garantie*

*Moyens de
paiement* Chèques bancaires et postaux Chèques Vacances
Espèces

Ménage

*Draps et Linge
de maison*

*Enfants et lits
d'appoints*

*Animaux
domestiques* Les animaux ne sont pas admis.

Tarifs (au 20/07/21)

Gîte d'Arbousses Plus Loin - Moissac-Vallée-Française

Tarifs en €:	Tarif 1 nuit en semaine (L, M, M, J, D)	Tarif 1 nuit en weekend (V ou S)	Tarif 2 nuits weekend (V+S)	Tarif 7 nuits semaine
du 03/07/2021 au 10/07/2021				460€
du 10/07/2021 au 17/07/2021				480€
du 17/07/2021 au 21/08/2021				560€
du 21/08/2021 au 28/08/2021				480€
du 28/08/2021 au 18/09/2021			190€	360€
du 18/09/2021 au 23/10/2021			160€	270€
du 23/10/2021 au 06/11/2021			190€	360€



LE FIGUIER DES CÉVENNES

+33 4 66 32 07 64 +33 6 50 18 55 65

Place de l'église

<https://www.gite-etape-cevennes.fr/>

5.1 km

SAINT-GERMAIN-DE-CALBERTE

Que vous soyez en randonnée sur le chemin de Stevenson, ou bien en balade à Saint-Germain de Calberte, vous trouverez face à l'église un café restaurant boutique pour votre pose. Un lieu convivial et sympathique au cœur des Cévennes, pour prendre un verre, prendre un repas, ou vous découvrirez une cuisine simple et originale. Vous pourrez même trouver des produits du terroir et d'artisanat d'art dans la boutique « La Cabasse ».

AUBERGE DU TARNON

+33 4 66 31 23 67
Les Vanelis

<http://www.auberge-du-tarnon.fr>

18.8 km

VEBRON

Bienvenue à l'Auberge du Tarnon. Une rivière coule au pied de l'auberge, au milieu de ce territoire multiple et l'a façonné : le Tarnon. Depuis sa source dans les hêtraies des pentes granitiques du Mont Aigoual, le Tarnon descend à la rencontre du Tarn à Florac en visitant sur sa rive droite les Cévennes schisteuses et leurs châtaigniers, et sur sa rive gauche les contreforts du Causse Méjean, de la famille des Grands Causses, avec ses falaises de calcaire et ses troupeaux de moutons. Autant de paysages grandioses, sauvages, préservés, avec des lieux et des panoramas exceptionnels, désormais inscrits au patrimoine mondial de l'UNESCO. Nous saurons vous guider vers ces lieux et vers les activités les plus intéressantes du moment.

CÉVENNES G'RANDOS D'ÂNES

+33 4 66 32 35 89 +33 6 68 13 81 01

Lieu-dit La Roquette

<https://www.gitelaroquette.com/>

8.5 km

MOLEZON

En famille, en couple ou entre amis ? C.E.club de rando ou groupe? Vous êtes décidé à balader avec un compagnon attachant ? Nous proposons un accueil personnalisé aux personnes souhaitant balader ou randonner avec un âne sur le maillage de sentiers et de drailles, du cœur des Cévennes aux contreforts du Mont Lozère et du Mont Aigoual. Nos prestations vont de la demi-journée jusqu'au séjour organisé selon vos attentes. Nous établissons les parcours ensemble ou nous vous proposons des séjours aux multiples parcours adaptés à tous les niveaux. La lisibilité des tracés des randonnées, les topo-guides détaillés, notre accompagnement sur demande, la qualité des hébergements choisis, l'emplacement de nos bivouacs et les cartes IGN mis à disposition apporteront un confort optimal à vos vacances

FERME EQUESTRE DES MOURENES

+33 6 87 35 17 85

Les Mourènes

<http://www.mourenes.fr/>

11.0 km

SAINT-ANDRE-DE-LANCIZE

Idéal pour les débutants 1h30 à cheval. 30 min d'initiation suivie de 1h de balade en forêt ponctué de magnifiques points de vue. 25€. Réservation obligatoire. Pour les cavaliers confirmés (tenir aux 3 allures), la situation de la ferme au coeur de la forêt offre des randonnées sauvages et variées où les trots et les galops s'enchaînent sur les pistes forestières et l'ancienne voie ferrée. La ferme équestre vous propose aussi des cours (1h : 20€) et stages d'équitation à thème où sont abordés le dressage, l'obstacle, la voltige... Pour les plus petits, balades à poneys en main L'accès se fait par une route non goudronnée. La réservation est obligatoire. La cavalerie est variée et adaptée, l'enseignante est diplômée d'État. Chiens admis mais tenus en laisse.

GROTTE DE TRABUC

+33 4 66 85 03 28 +33 7 87 39 06 24

Route des Grottes

<http://www.grotte-de-trabuc.com>

14.7 km

MIALET

Sous les reliefs des monts cévenols, à 10 minutes d'Anduze et de Saint Jean du Gard, se cache la grotte de Trabuc, cavité 4 étoiles, à découvrir en famille, sur un parcours lumineux interactif et sécurisé. L'instant d'une visite, plongez en immersion dans un environnement naturel et authentique. Dans cet écrin millénaire, découvrez l'architecture des eaux et l'empreinte du Temps, explorez les expériences qu'offre le monde souterrain, et déambulez, de l'ombre à la lumière, au sein de toutes ces merveilles préservées. 7 salles exceptionnelles dévoilent des curiosités minérales : orgues, colonnes et draperies torsadées, méduses et papillons cristallisés, gours et cascades dégringolent jusqu'à former des lacs profonds aux eaux turquoises.



LE TAC : TRAIN DE L'ANDORGE EN CÉVENNES

+33 6 11 35 71 93

<http://www.tacletrain.com>

16.8 km

[SAINT-JULIEN-DES-POINTS](#)



Ce petit train touristique remis en service par des bénévoles passionnés emprunte l'ancien chemin de fer départemental (CFD) reliant Florac à Saint-Cécile-d'Andorge, par les sinueuses vallées cévenoles. On y retrouve l'ambiance bucolique d'antan et les viaducs et tunnels du 20ème S.



SENTIER DE LA CARRIÈRE, SUR LES PAS DES MAQUISARDS

+33 4 66 45 81 94


Parking près de la Mairie

1.6 km

[MOISSAC-VALLEE-FRANCAISE](#)



Niché sur le versant méditerranéen, on trouve ici une flore recherchant un sol sec et climat chaud. Le chemin passe par des hameaux d'une grande richesse architecturale et sur les terres de refuge de plusieurs maquis, comme la Picharlerie, hameau récemment détruit, lieu de mémoire de lutte antifasciste.



LES GARDONS CEVENOLS

+33 4 66 45 81 94


<http://www.cevennes-montlozere.com/>

3.1 km

[SAINT-GERMAIN-DE-CALBERTE](#)



Les Gardons cévenols comprennent principalement trois cours d'eau qui prennent leur source entre 700 et 900 m d'altitude, au cœur d'un arc de cercle qui va de La Can-de-l'Hospital à l'Ouest, aux pentes de la montagne du Bougès, à l'Est. Les truites fario sont nombreuses sur les Gardons cévenols à l'exception des secteurs les plus en amont à très forte pente dans lesquels la productivité piscicole est très faible, et des parties basses plus propices aux cyprinidés d'eaux vives. Les Gardons cévenols, classés en première catégorie en Lozère, offrent des eaux parfaitement limpides et de qualité. Le Gardon de Sainte Croix est labellisé "Rivière en bon état".



HAUTES VALLEES DES GARDONS

+33 4 66 45 81 94

<http://www.cevennes-montlozere.com/>

3.1 km

[SAINT-GERMAIN-DE-CALBERTE](#)



Les hautes-vallées des Gardons représentent un espace d'environ 74 000 hectares, situé de Saint-Frézal de Ventalon à Saint-André de Valborgne (dans le Gard). Ce territoire est constitué de vallées de schistes et façonné par l'activité humaine : terrasses, châtaigneraies, béals, ... Ces vallées abritent notamment le circaète Jean-le-Blanc, le busard cendré, le faucon pèlerin, le grand-duc d'Europe, le ciste de Narbonne, le rossolis à feuilles rondes, ...

Mes recommandations (suite)

Visiter

Balades et détente

OFFICE DE TOURISME GORGES DU TARN, CAUSSES, CÉVENNES
WWW.CEVENNES-GORGES-DU-TARN.COM

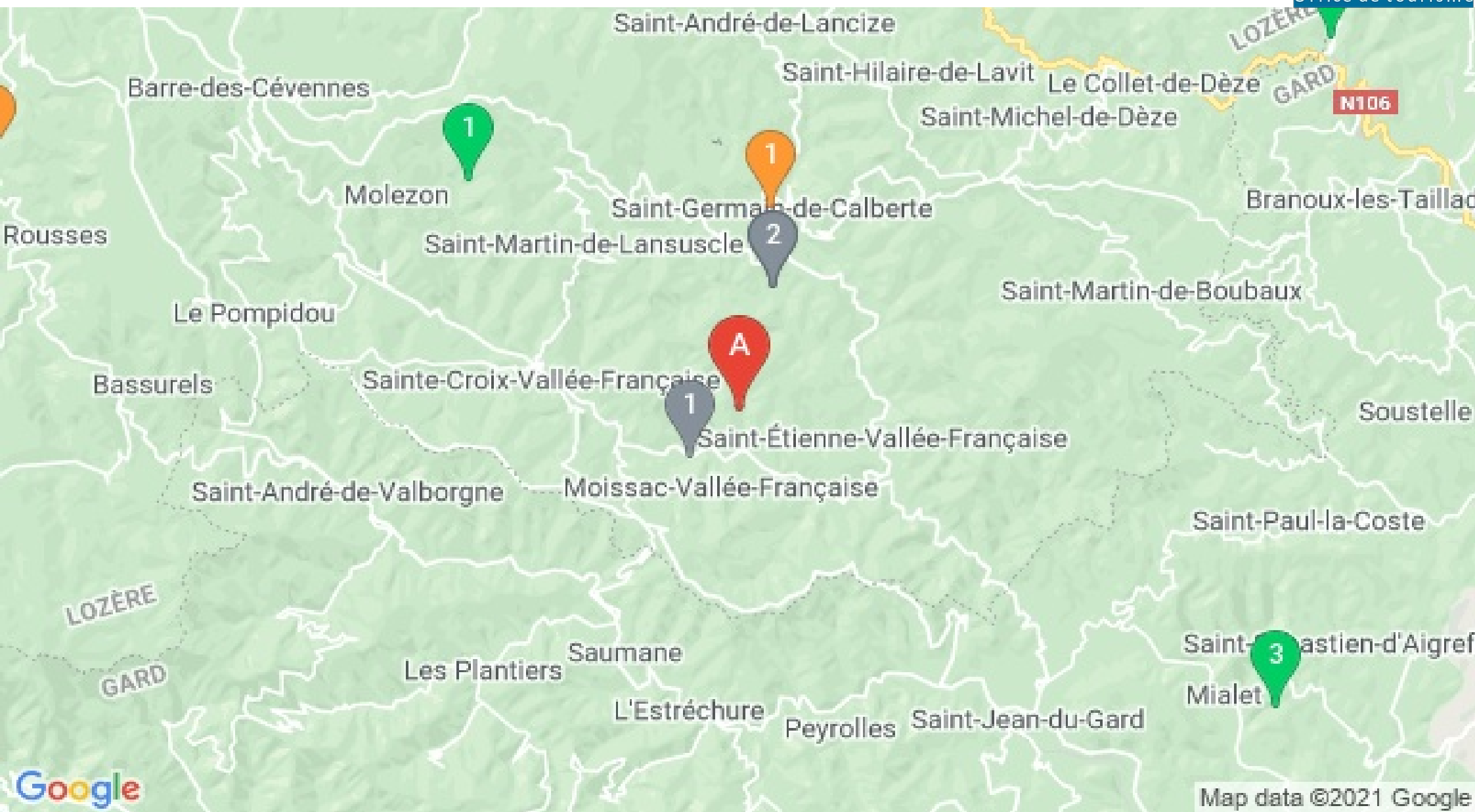


Mes recommandations (suite)

Visiter

Balades et détente

OFFICE DE TOURISME GORGES DU TARN, CAUSSES, CÉVENNES
WWW.CEVENNES-GORGES-DU-TARN.COM



Map data ©2021 Google